

AERIUS CALCULATOR

Dit document bevat resultaten van een stikstofdepositieberekening met AERIUS Calculator. U dient dit document te gebruiken ter onderbouwing van een vergunningaanvraag in het kader van de Wet natuurbescherming.

De resultaten geven de stikstofeffecten van deze activiteit weer voor Natura 2000-gebieden. AERIUS Calculator maakt enkel voor de PAS-gebieden inzichtelijk welke stikstofgevoelige habitattypen er voor komen en op welke hiervan een effect is. Op basis hiervan is aangegeven voor hoeveel hectares ontwikkelingsruimte benodigd is.

De berekening op basis van stikstofemissies gaat uit van de componenten ammoniak (NH_3) en stikstofdioxide (NO_x), of één van beide. Hiermee is de depositie van de activiteit berekend en uitgewerkt.

Wilt u verder rekenen of gegevens wijzigen? Importeer de pdf dan in de Calculator.

Berekening Beoogde situatie

- ▶ Kenmerken
- ▶ Emissie
- ▶ Depositie natuurgebieden
- ▶ Depositie habitattypen

Verdere toelichting over deze PDF kunt u vinden in een bijbehorende leeswijzer. Deze leeswijzer en overige documentatie is te raadplegen via: www.aerius.nl en pas.naturazoo.nl.

AERIUS CALCULATOR

Contact

Rechtspersoon	Inrichtingslocatie
Loonbedrijf Kuunders	Lupineweg 8a, 5753SC Deurne

Activiteit

Omschrijving	AERIUS kenmerk
Projecteffect Beoogde situatie	RhG8mGxipbUL
Datum berekening	Rekenjaar
16 juni 2017, 15:36	2017

Totale emissie

	Situatie 1
NOx	43,64 kg/j
NH ₃	< 1 kg/j

Depositie

Hectare met
hoogste project-
bijdrage (mol/ha/j)

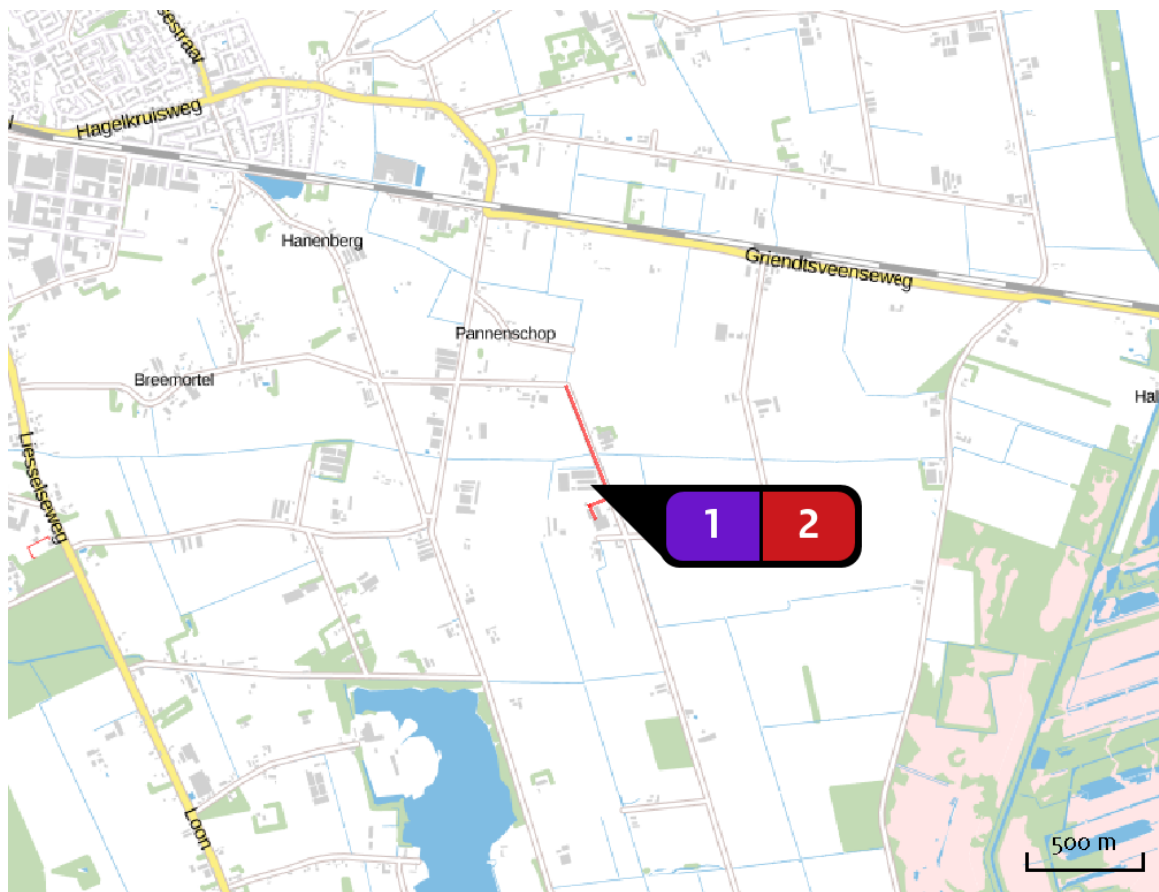
Natuurgebied	Provincie
-	-
Situatie 1	

-

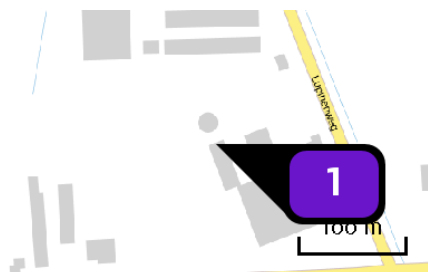
Toelichting

Projecteffect Beoogde situatie

Locatie
Beoogde situatie



Emissie
(per bron)
Beoogde situatie



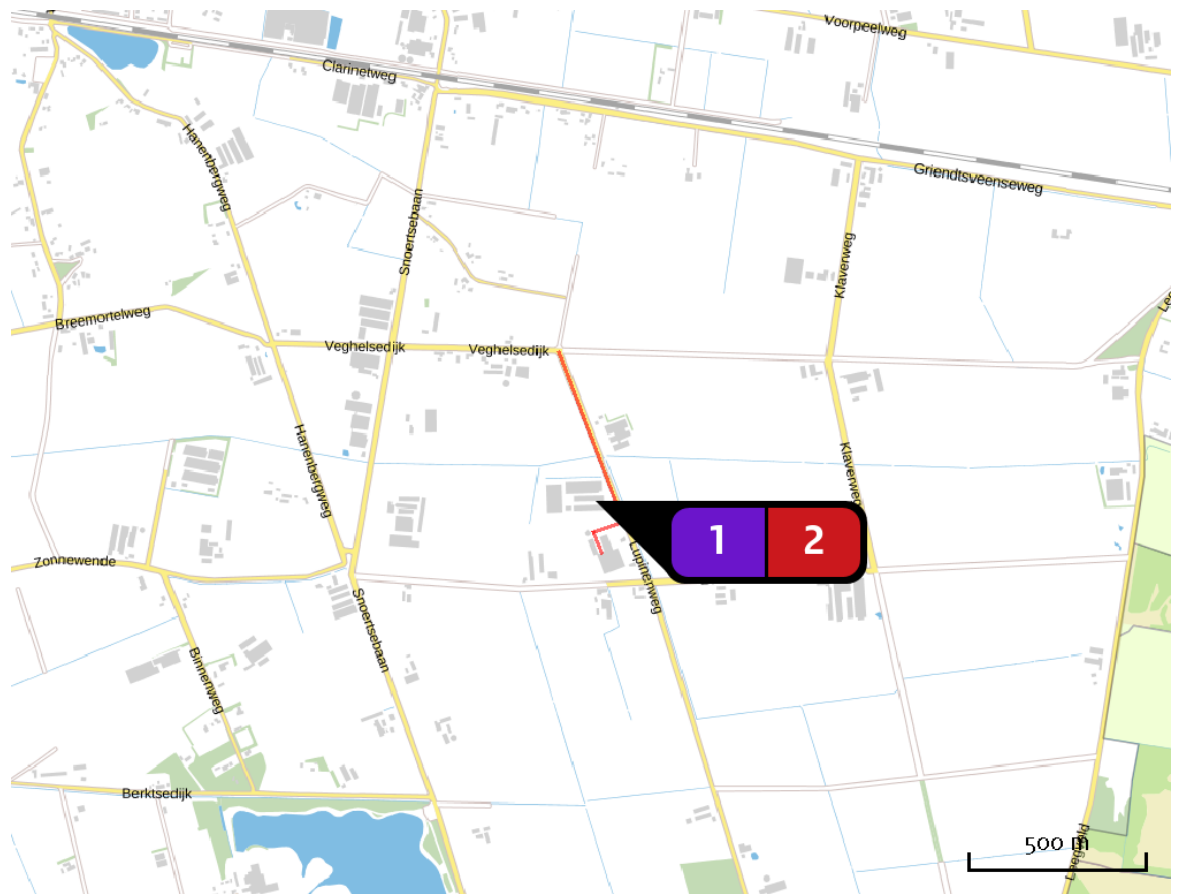
Naam **Emissiepunt loods**
 Locatie (X,Y) **186340, 383400**
 Uitstoothoogte **15,0 m**
 Warmteinhoud **0,054 MW**
 Temporele variatie **Continue emissie**
 NOx **41,80 kg/j**



Naam **Transport propaan**
 Locatie (X,Y) **186370, 383623**
 Uitstoothoogte **2,5 m**
 Warmteinhoud **0,000 MW**
 NOx **1,84 kg/j**
 NH3 **< 1 kg/j**

Soort	Voertuig	Aantal voertuigen (/dag)	Stof	Emissie
Standaard	Zwaar vrachtverkeer	2,0	NOx NH3	1,84 kg/j < 1 kg/j

Depositiesituatie
natuurgebieden



Hoogste projectbijdrage



Hoogste projectbijdrage per natuurgebied



Habitatrichtlijn



Vogelrichtlijn



Habitatrichtlijn,
Vogelrichtlijn

Disclaimer

Hoewel verstrekte gegevens kunnen dienen ter onderbouwing van een vergunningaanvraag, kunnen er geen rechten aan worden verleend. De eigenaar van AERIUS aanvaardt geen aansprakelijkheid voor de inhoud van de door de gebruiker aangeboden informatie. Bovenstaande gegevens zijn enkel bruikbaar tot er een nieuwe versie van AERIUS beschikbaar is. AERIUS is een geregistreerd handelsmerk in Europa. Alle rechten die niet expliciet worden verleend, zijn voorbehouden.

Rekenbasis

Deze berekening is tot stand gekomen op basis van:

AERIUS versie 2016_20170324_a9b5d9a5ef

Database versie 2016_20170301_feb336c45f

Voor meer informatie over de gebruikte methodiek en data zie:

<https://www.aerius.nl/nl/factsheets/release/aerius-calculator-2015-handboek-o>